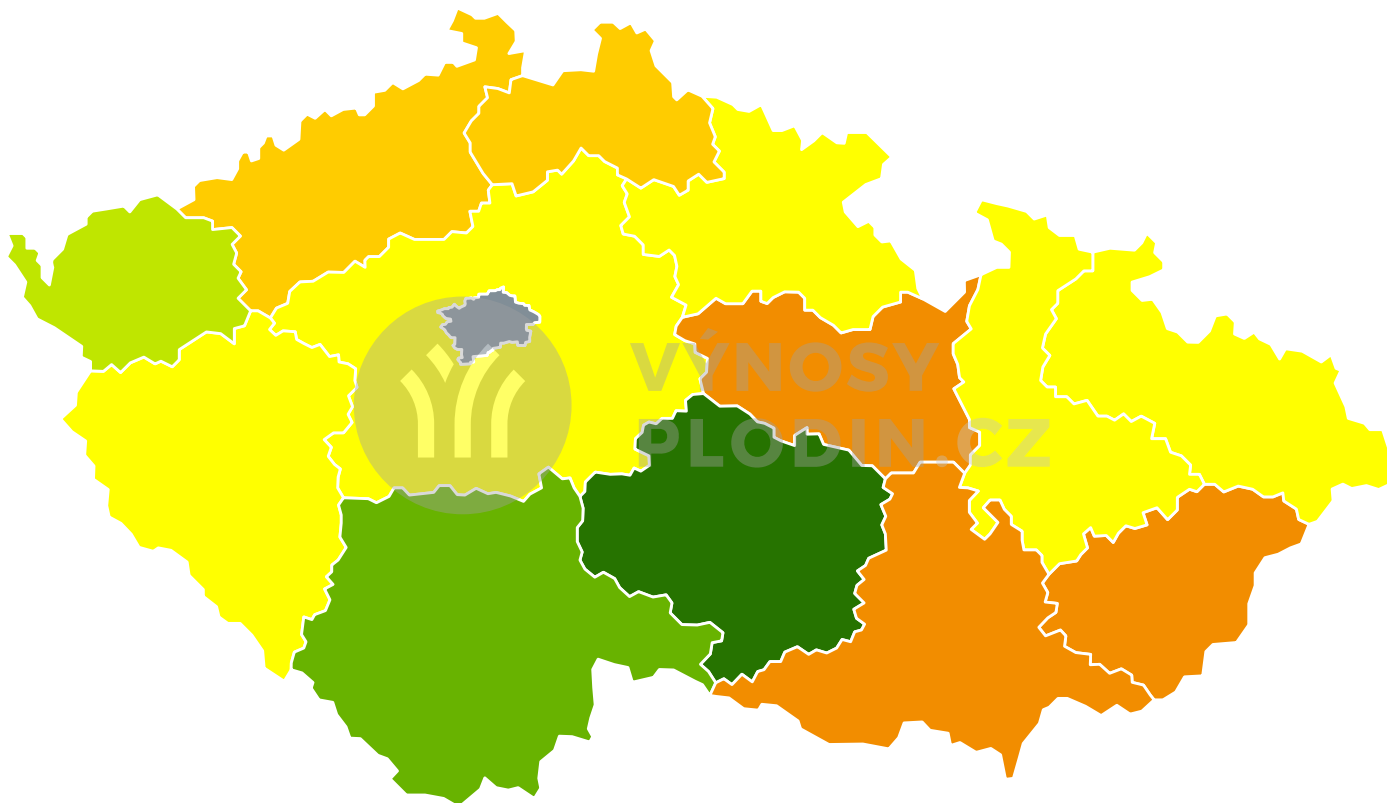




Mapy předpovědi výnosů pro Žito ozimé 2018 (k 17.8.)

Odhad výnosů 2018



Výnos [t/ha]



Okresy s nejvyšším odhadovaným výnosem

Okres Odhadovaný výnos [t/ha]

Okresy s nejnižším odhadovaným výnosem

Okres Odhadovaný výnos [t/ha]

Zastoupení okresů v kategoriích odhadu výnosu

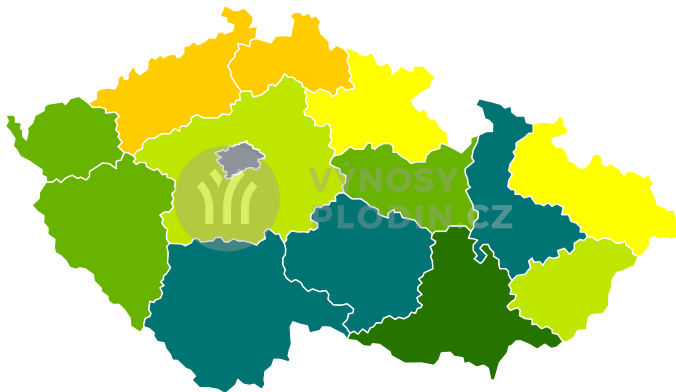
Okres	Odhadovaný výnos [t/ha]	% plochy	Počet okresů
	< 3.5	0	0
	3.5 - 4	0	0
	4 - 4.2	0	0
	4.2 - 4.4	0	0
	4.4 - 4.6	0	0
	4.6 - 4.8	0	0
	4.8 - 5	0	0
	>= 5	0	0

Zastoupení krajů v kategoriích odhadu výnosu

Kraj	Odhadovaný výnos [t/ha]	% plochy	Počet krajů
	< 3.5	0	0
	3.5 - 4	0	3
	4 - 4.2	0	2
	4.2 - 4.4	0	5
	4.4 - 4.6	0	1
	4.6 - 4.8	0	1
	4.8 - 5	0	1
	>= 5	0	0



Reálný výnos



Výnos [t/ha]



0 3.5 4 4.2 4.4 4.6 4.8 5

■ data nejsou k dispozici

Spolehlivost předpovědi



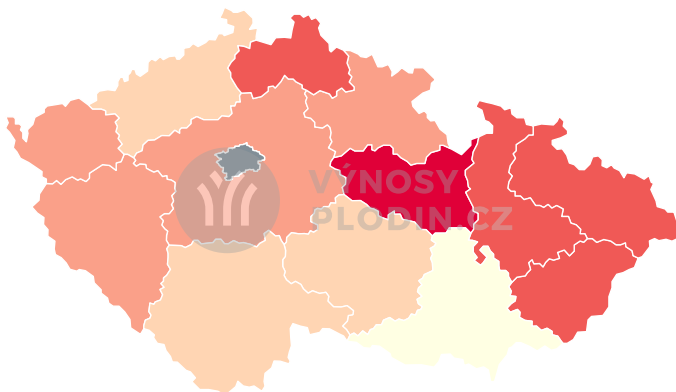
Nejistota odhadu [%]



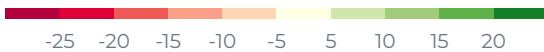
0 7 10 12 14 16

■ data nejsou k dispozici

Odchylka od průměrného výnosu za minulý rok



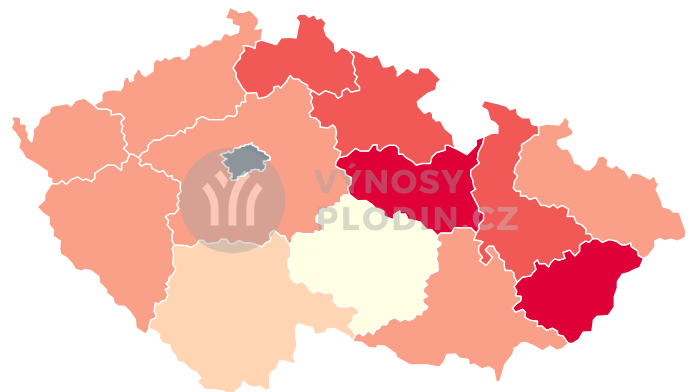
Odchylka výnosu [%]



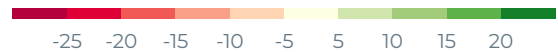
-25 -20 -15 -10 -5 5 10 15 20

■ data nejsou k dispozici

Odchylka od průměrného výnosu za poslední 3 roky



Odchylka výnosu [%]



-25 -20 -15 -10 -5 5 10 15 20

■ data nejsou k dispozici



Procento sklizené plochy bude opět pravidelně aktualizována s novou vegetační sezonou.



Procento sklizené plochy

