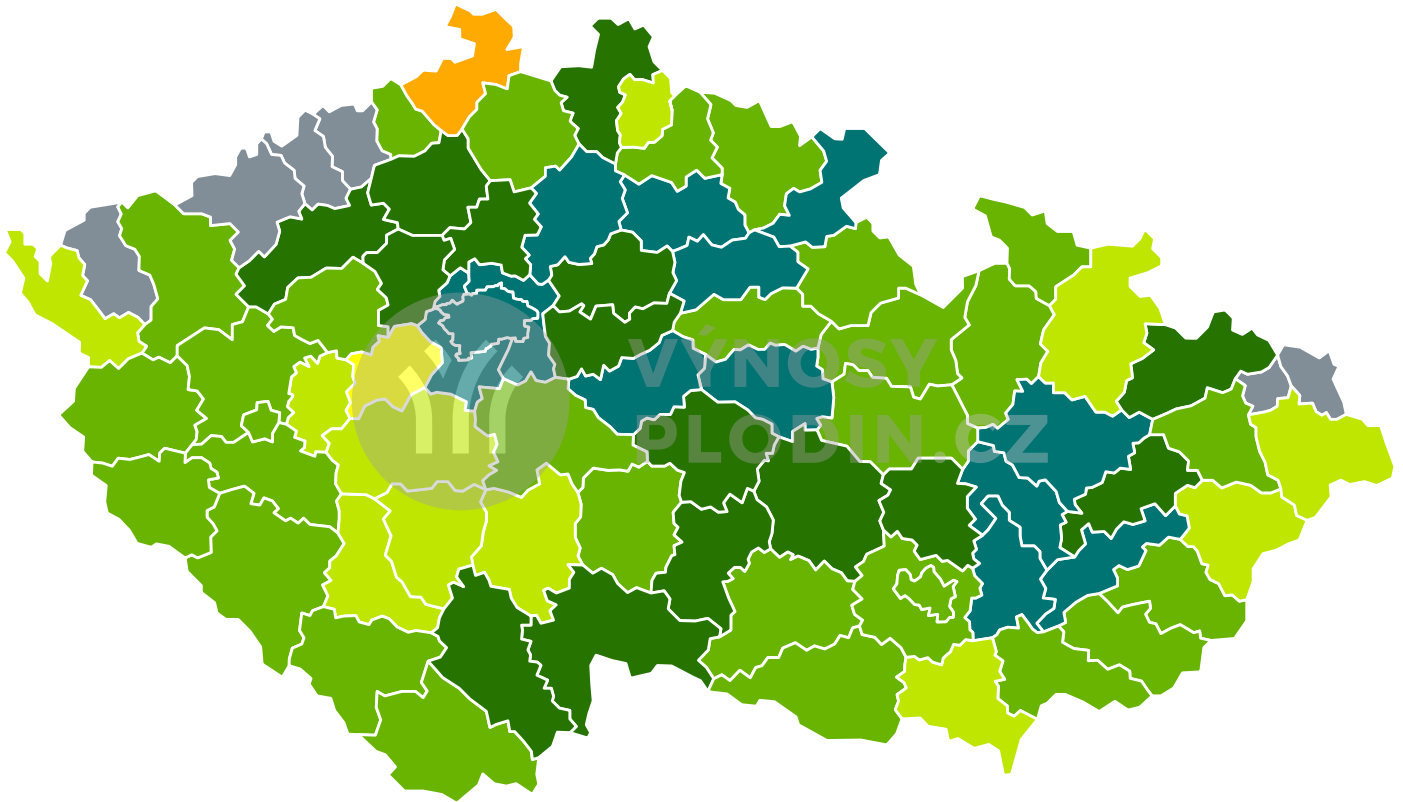


## Mapy předpovědi výnosů pro Ječmen jarní 2021 (k 20.9.)

Odhad výnosů 2021



Výnos [t/ha]



### Okresy s nejvyšším odhadovaným výnosem

Okres	Odhadovaný výnos [t/ha]
Prostějov	5.9
Hradec Králové	5.8
Jičín	5.8
Praha-východ	5.8
Praha-západ	5.8

### Okresy s nejhorším odhadovaným výnosem

Okres	Odhadovaný výnos [t/ha]
Děčín	3.3
Beroun	3.9
Jablonec nad Nisou	4.0
Rokycany	4.1
Bruntál	4.2

### Zastoupení okresů v kategoriích odhadu výnosu

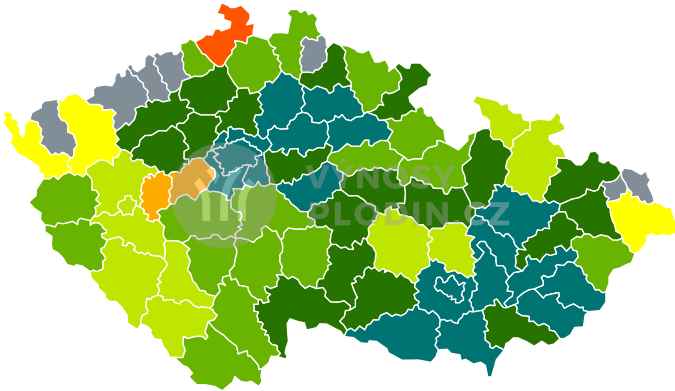
Odhadovaný výnos [t/ha]	% plochy	Počet okresů
< 2.5	0	0
2.5 - 3.5	0	1
3.5 - 4	0	1
4 - 4.5	0	11
4.5 - 5	0	30
5 - 5.5	0	15
>= 5.5	0	12

### Zastoupení krajů v kategoriích odhadu výnosu

Odhadovaný výnos [t/ha]	% plochy	Počet krajů
< 2.5	0	0
2.5 - 3.5	0	0
3.5 - 4	0	0
4 - 4.5	0	0
4.5 - 5	0	9
5 - 5.5	0	4
>= 5.5	0	1



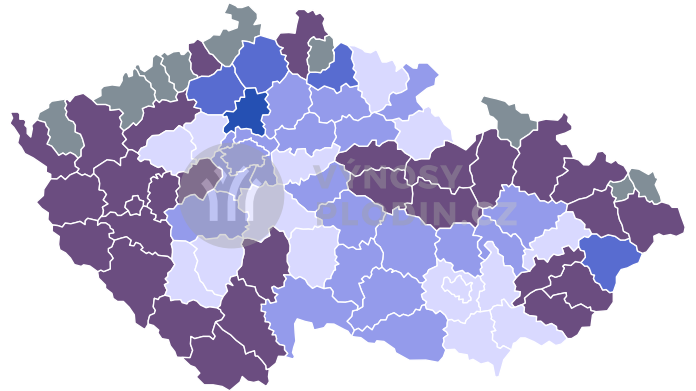
Reálný výnos



Výnos [t/ha]



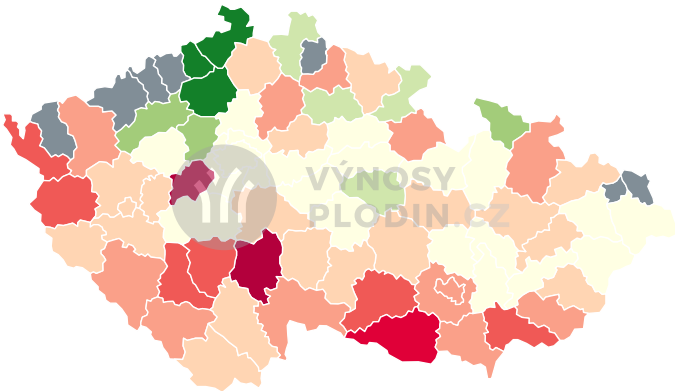
Spolehlivost předpovědi



Nejistota odhadu [%]



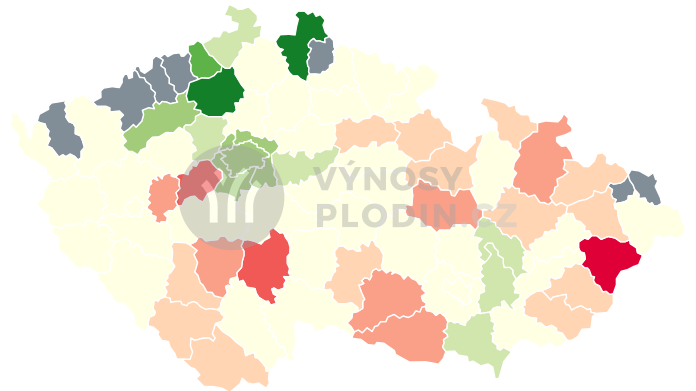
Odchylka od průměrného výnosu za minulý rok



Odchylka výnosu [%]



Odchylka od průměrného výnosu za poslední 3 roky



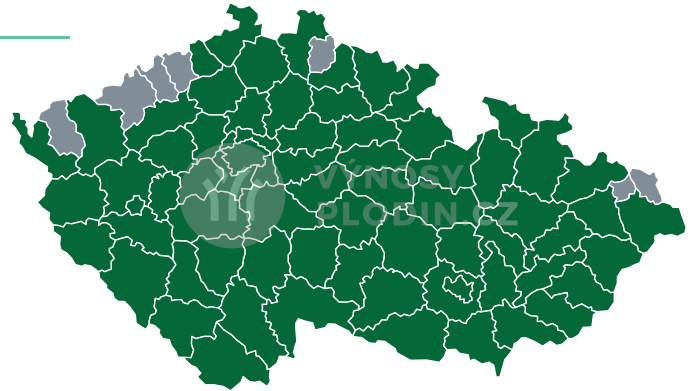
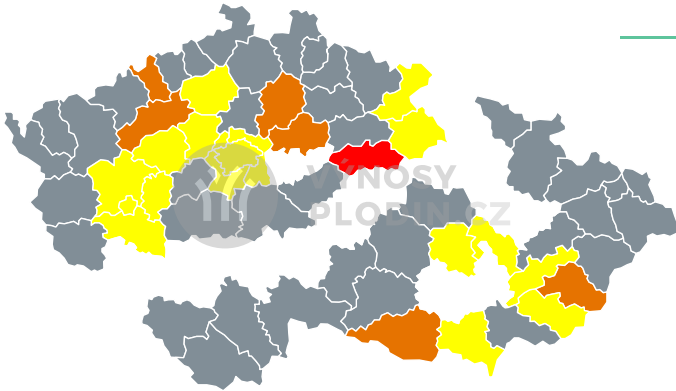
Odchylka výnosu [%]



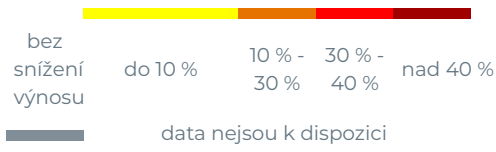


Odhadované dopady sucha na výnosy a procento sklizené plochy

Číslo sklizené plochy krajů bylo opět pravidelně aktualizováno s nárůstem počtu sklizených ploch



Odhadované dopady sucha na výnosy



Procento sklizené plochy

